


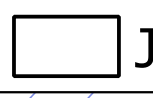

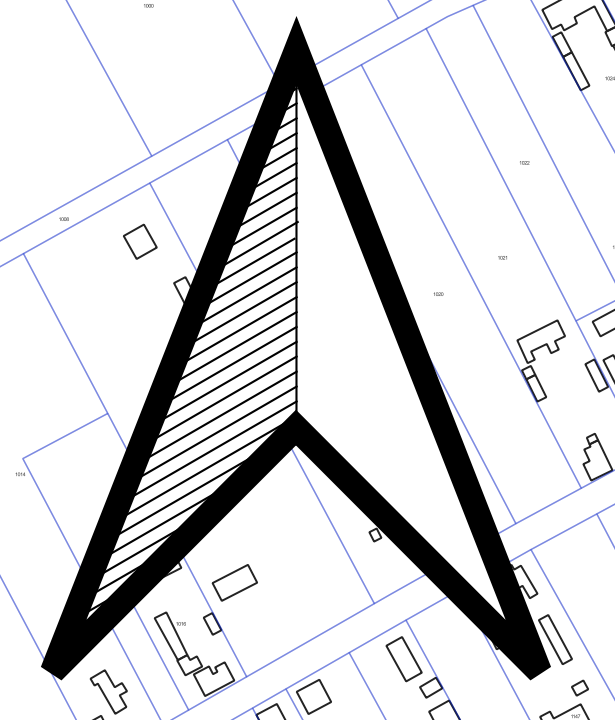


Mapa obszaru zdegradowanego i obszaru rewitalizacji
Gmina Narewka
Skala 1:5000

Legenda:

-  Obszar rewitalizacji
-  Obszar zdegradowany
-  Działki ewidencyjne
-  Zabudowania
-  Jednostki delimitacyjne



0 0,25 0,5 0,75 km

